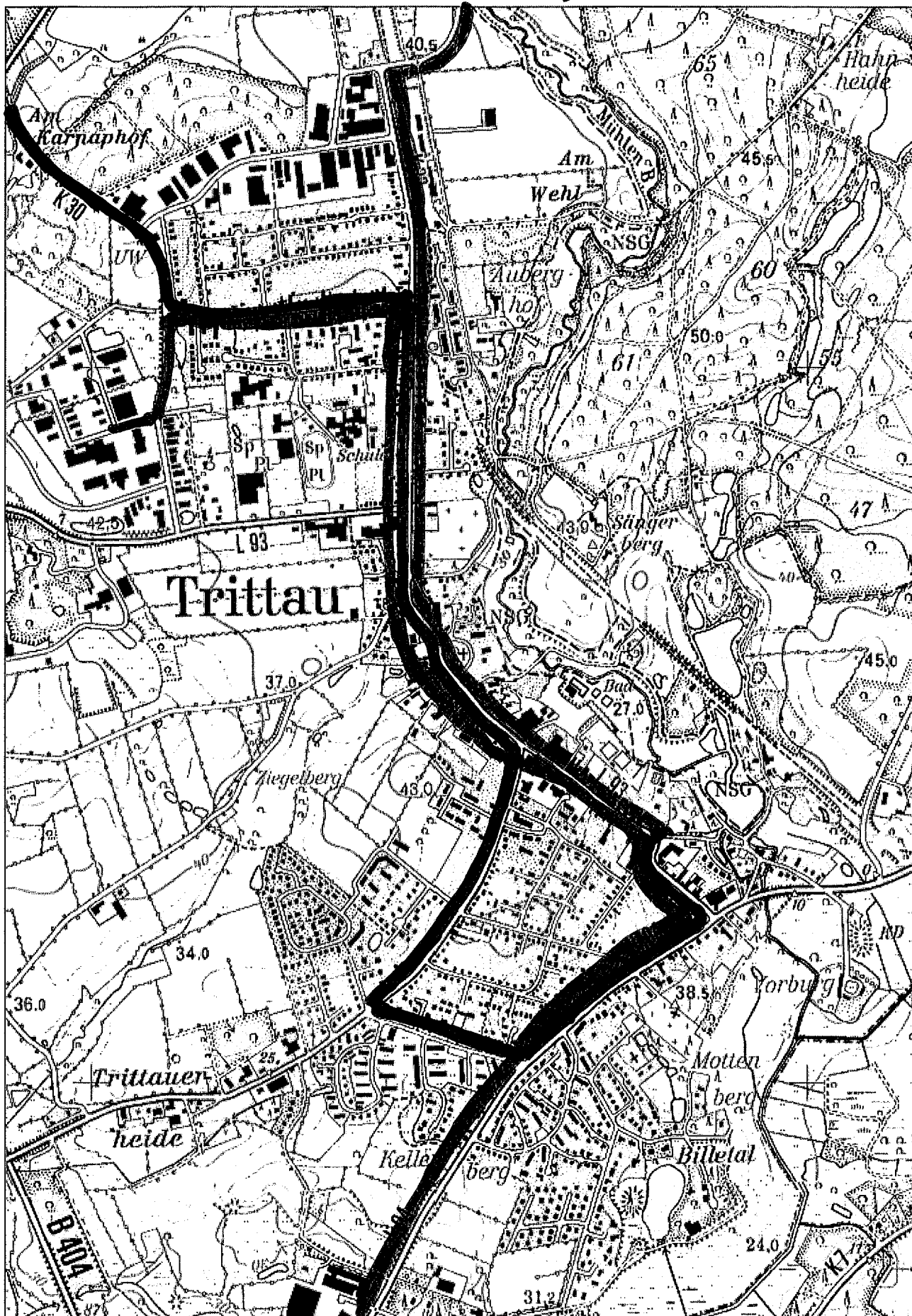






# derzeitige Linienführung



ca. 375 m, 1:15000

Datengrundlage ALK, 2004-2005, Herausgeber: Vermessungs- und Katasterverwaltung Schleswig Holstein

-  364 - Rahlstedt - Trittau (Basthorst am Nodenende)
-  369 - Ahrensburg - Trittau
-  333 - Steinfurthener Allee - Trittau
-  8880 - Schwarzenbek - Trittau