

V o r l a g e

für die Sitzung des Bau- und Umweltausschusses  
der Gemeinde Trittau am 23.04.2015

---

**zu TOP 5: Schaffung eines Fußgängerweges zwischen Campestraße und Poststraße**

I. Sachverhalt:

Der Bebauungsplan Nr. 5 sieht für Fußgänger einen Verbindungsweg zwischen der Campestraße (zwischen Hausnummer 6 und 8) und der Poststraße (öffentlicher Parkplatz hinter Poststraße 28) vor, siehe Anlage.

Die Herstellung des Fußweges war bisher nicht möglich, weil der Gemeinde dort bisher nur ein Streifen von ca. 1 m Breite gehört. Als Breite des Fußweges ist im Bebauungsplan 2,50 m vorgesehen. Die fehlende Breite gehört zu einem Grundstück, auf dem die Eigentümer eine Neubebauung vornehmen und nunmehr einer Veräußerung der benötigten Wegefläche an die Gemeinde zugestimmt haben. In der Vergangenheit bestand hierzu nicht die Bereitschaft.


Eine Bauentwurfsplanung für den ca. 70 m langen Fußweg liegt noch nicht vor. Die Ausführung wird sich an den aktuellen Standards der Gemeinde orientieren. Die Durchführung ist mit den anstehenden Bauarbeiten auf dem Privatgrundstück zu koordinieren

Ein Anlieger des vorgesehenen Weges hat sich vorab gegen die Anlegung des Gehweges ausgesprochen wegen Einsicht in das Anlieger-Grundstück und anderen Beeinträchtigungen vom neuen Weg aus, zudem keine verkehrliche Notwendigkeit und nicht wirtschaftlicher Mitteleinsatz werden zur Begründung angeführt.

II. Beschlussvorschlag:

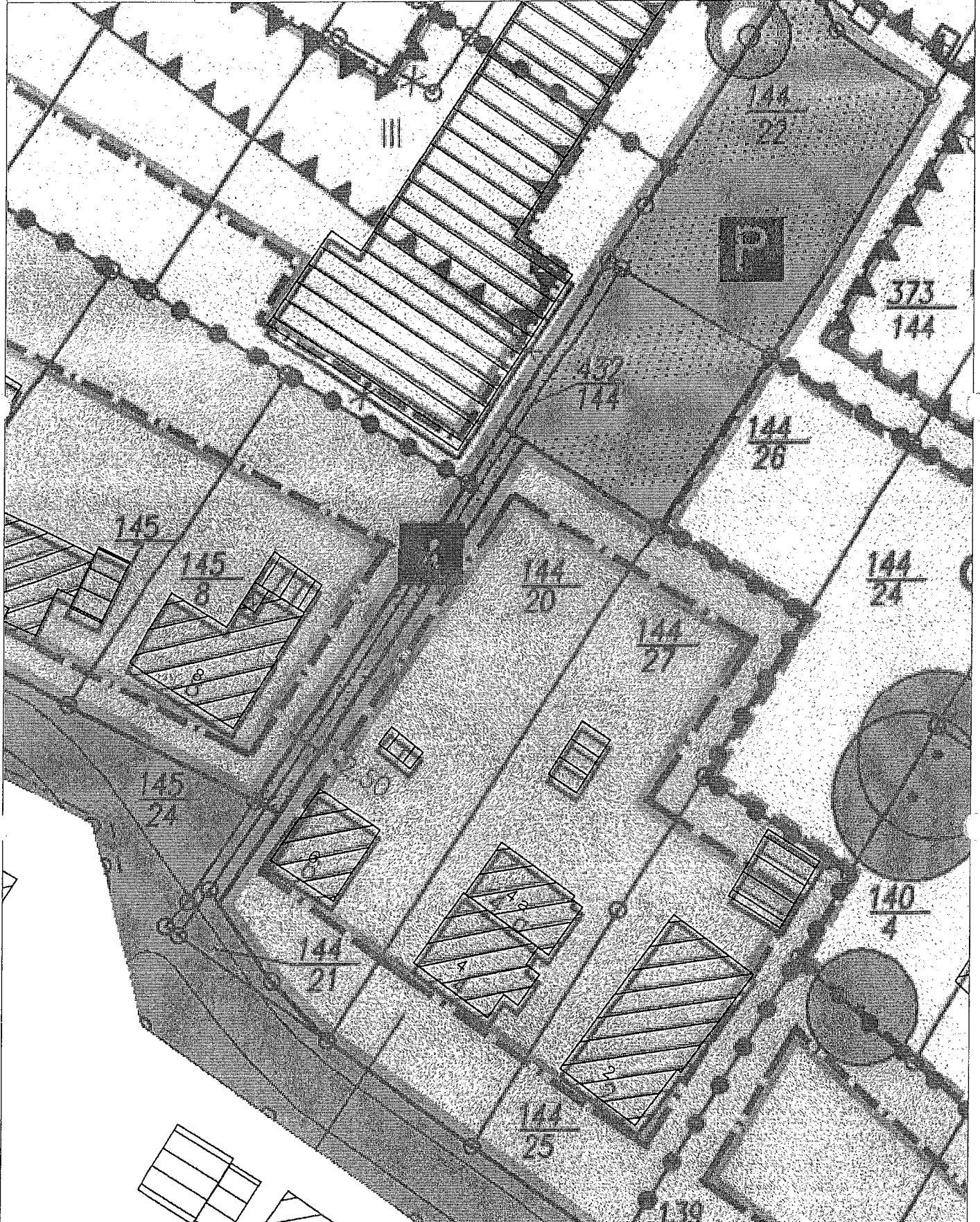
Der Ausschuss beschließt die Herstellung des im Bebauungsplan Nr. 5 festgesetzten Verbindungsweges zwischen der Campestraße (zwischen Hausnummer 6 und 8) und der Poststraße (öffentlicher Parkplatz hinter Poststraße 28). Die Mittel für den Grunderwerb und die Baukosten sollen im Nachtragshaushalt bereitgestellt werden.

Stimmenverhältnis:        Ja-Stimmen  
                                      Nein-Stimmen  
                                      Stimmenthaltungen

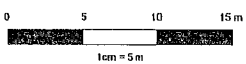


B-Plan Nr. 5

Datum: 18.02.2015



M 1 : 500



© GeoBasis-DE/LVermGeo SH  
([www.LVermGeoSH.schleswig-holstein.de](http://www.LVermGeoSH.schleswig-holstein.de))

