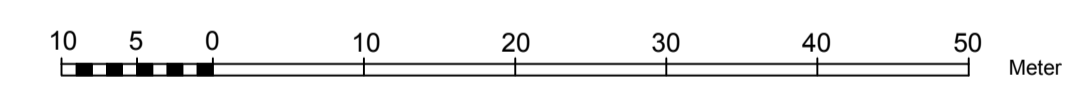




LEGENDE

vorhanden	geplant	
⊙	⊙	Schacht gepl.
⊠	⊠	Straßenablauf gepl.
⊙	⊙	Straßenleuchte gepl.
⊙	⊙	Baum gepl.
⊙	⊙	Querneigung
⊙	⊙	Hochpunkt
⊙	⊙	Tiefpunkt
⊙	⊙	Zufahrt
⊙	⊙	Bord abgesenkt
⊙	⊙	Knickwall
⊙	⊙	Deckenhöhen
⊙	⊙	Pflaster rot
⊙	⊙	Grü nfläche
⊙	⊙	wassergebundene Fläche
⊙	⊙	Pflaster



Oberfläche wird im Zuge der Maßnahme bis Mühlenweg erneuert.
 Oberflächenentwässerung wird ergänzt.
 Beleuchtung wird ergänzt.

	
<p align="center">Gemeinde Trittau Europaplatz 5 22946 Trittau</p>	
<p align="center">Ausbau der Lerchenstraße TRITTAU Variante 1</p>	
1 : 500	Lageplan Straßenbau
TRIT1501 204 L5	Grundplan:
Bearbeitet: 11/15 Pe. Vorgesprochen: 11/15 Pe. geprüft: 11/15 Pe.	 <p>Petersen & Partner Beratende Ingenieure GmbH <small>Köpenicker Straße 83, 24111 Kiel, Tel. 0431-89647-0 Fax. 89647-99 E-Mail: info@petersen-partner.de Internet: www.petersen-partner.de</small></p>
VORABZUG	Aufgestellt: Kiel, November 2015

Projekt: TRIT1501