







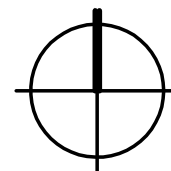


Zeichenerklärung

-  Baufläche
-  Überörtliche und örtliche Straßen
-  Öffentliche Grünflächen
-  Sportplatz
-  Spieplatz
-  Anbauverbotszone
-  Waldabstand
-  Ortsdurchfahrtsgrenze



Grenze des räumlichen Geltungsbereichs



Maßstab 1 : 5.000

Gemeinde Trittau
Flächennutzungsplan, 39. Änderung



stolzenberg@planlabor.de

Planzeichnung, PA 10.03.2016
Beteiligung gem. § 4 (1) BauGB