

## Lärmschutzmaßnahmen gem. § 9 (1) 24 BauGB




Flächen für Lärmschutzmaßnahmen mit Abgrenzung der Lärmpegelbereiche

## Anpflanzungen und Bindungen für Bepflanzungen gem. § 9 (1) 25a+b BauGB



Erhaltung von Bäumen


## Sonstige Planzeichen



Mit Gehrechten belastete Flächen

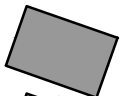


Grenze des räumlichen Geltungsbereichs gem. § 9 (7) BauGB

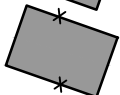


Abgrenzung unterschiedlicher Nutzung gem. § 16 BauNVO

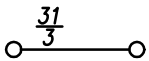
## II. Darstellungen ohne Normcharakter



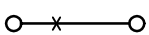
Vorhandene Gebäude



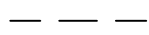
Künftig fortfallende Gebäude



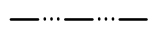
Vorhandene Flurstücksgrenzen/Flurstücksbezeichnung



Künftig fortfallende Grundstücksgrenzen



In Aussicht genommene Grundstücksgrenzen



Flurgrenze



Vorhandene Böschungen



Vorhandene Grundstückszufahrten

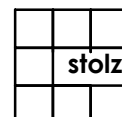


Sonstige vorhandene Bäume



Angrenzender Bebauungsplan

Gemeinde Trittau  
Bebauungsplan Nr. 58



stolzenberg@planlabor.de

Zeichenerklärung