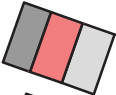
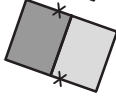
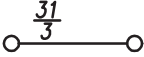


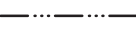








III. Darstellungen ohne Normcharakter

- 
Vorhandene Gebäude
- 
Künftig fortfallende Gebäude
- 
Vorhandene Flurstücksgrenzen/Flurstücksbezeichnung
- 
Künftig fortfallende Grundstücksgrenzen
- 
In Aussicht genommene Grundstücksgrenzen
- 
Flurgrenze
- 
Vorhandene Böschungen
- 
Vorhandene Grundstückszufahrten
- 
Sonstige vorhandene Bäume
- 
Angrenzender Bebauungsplan bzw. angrenzendes Teilgebiet Bebauungsplan Nr. 58
- 
Abgrenzung der Höhenbezüge mit Nummerierung der betroffenen Baufelder
- 
Höhenbezugspunkt (Höhenangabe in m.ü.Normalhöhennull) mit Angabe der betroffenen Baufelder

Gemeinde Trittau
Bebauungsplan Nr. 58



stolzenberg@planlabor.de

Zeichenerklärung 2, Teilgebiet 1