

Verkehrsfläche besonderer Zweckbestimmung
gem. § 9 (1) 11 BauGB

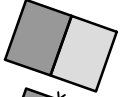


Fußweg gem. § 9 (1) 11 BauGB

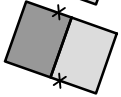


Verkehrsberuhigter Bereich gem. § 9 (1) 11 BauGB

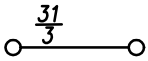
III. Darstellungen ohne Normcharakter



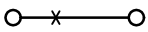
Vorhandene Gebäude




Künftig fortfallende Gebäude



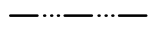
Vorhandene Flurstücksgrenzen/Flurstücksbezeichnung



Künftig fortfallende Grundstücksgrenzen



In Aussicht genommene Grundstücksgrenzen



Flurgrenze



Vorhandene Böschungen



Vorhandene Grundstückszufahrten



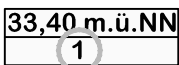
Sonstige vorhandene Bäume



Angrenzender Bebauungsplan



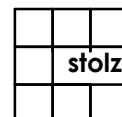
Abgrenzung der Höhenbezüge mit Nummerierung der betroffenen Baufelder



Höhenbezugspunkt (Höhenangabe in m.ü.Normalhöhennull) mit Angabe der betroffenen Baufelder



Gemeinde Trittau
Bebauungsplan Nr. 58



stolzenberg@planlabor.de

Zeichenerklärung TG 2, Teil 2