


Zeichenerklärung



Wohnbaufläche



Sondergebiet, Einzelhandel




Flächen für den Gemeinbedarf



KITA



Überörtliche und örtliche Straßen



Grünflächen

K

Privater Knickschutzstreifen




Privates Abschirmgrün



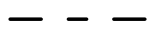
Private Parkanlage




Grenze des räumlichen Geltungsbereichs



Landschaftsschutzgebiet



Anbauverbotszone



Waldabstand

OD. Abs. 103
Km 1,474

Ortsdurchfahrtsgrenze



Wegeverbindung

Gemeinde Trittau

Flächennutzungsplan, 39. Änderung



stolzenberg@planlabor.de

Planzeichnung, PA 06.07.2017

Ausfertigung